

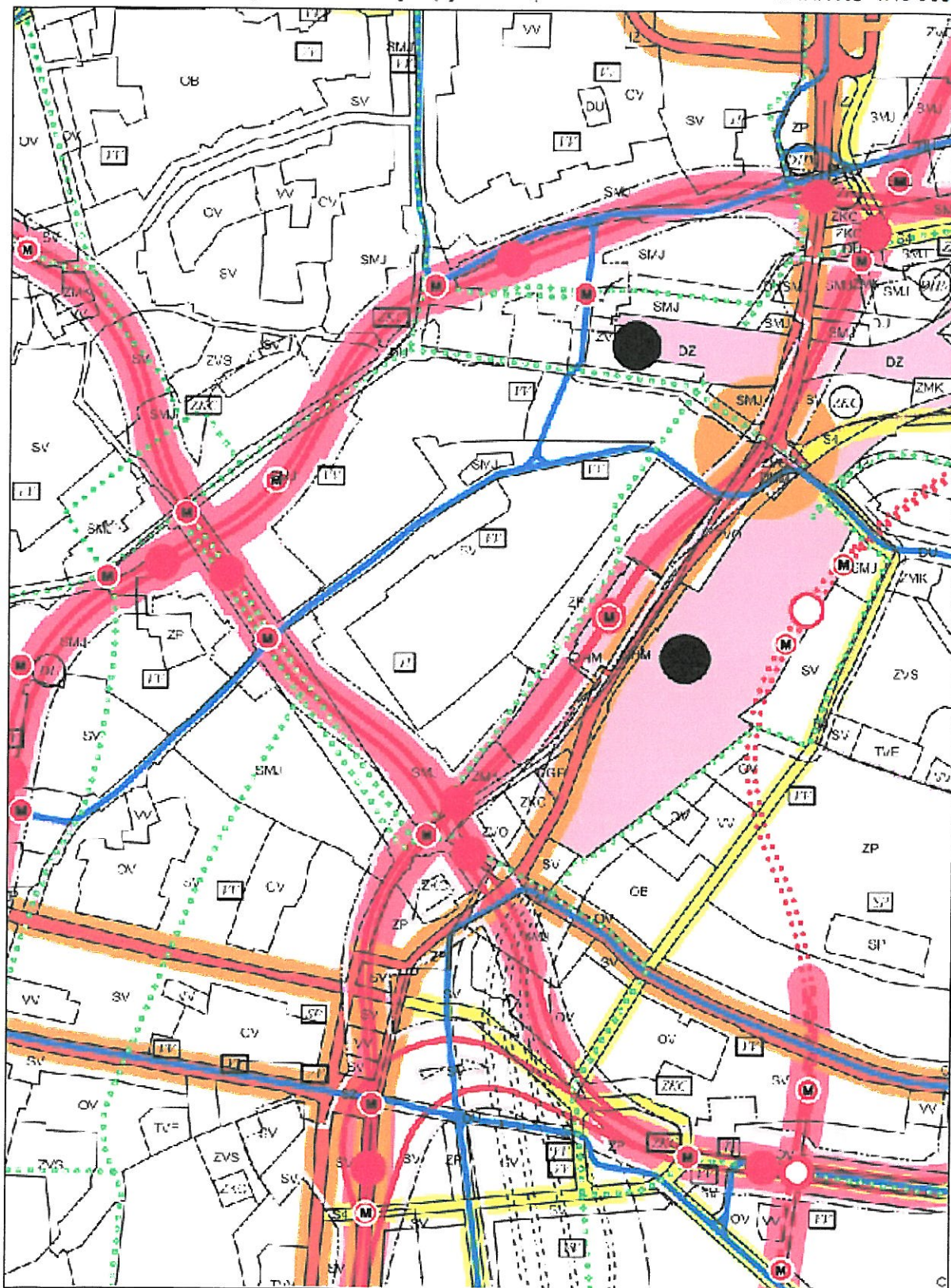
ZMĚNA Č. Z 2838 / 00

- LOKALITA - městská Praha 1, Praha 2
- katastrální území: Nové Město, Vinohrady
- parc. číslo: území vymezené Václavským nám., ul. Legerova, Vinohradská, Wilsonova, Hybernská, Senovážným nám. a ul. Jindřišská
- DRUH - změna funkčního využití ploch, vymezení VPS
- PŘEDMĚT: - prověření variant propojení tramvajových tratí vedených v ulicích Vinohradská/Škrétova - Vodičkova/Jindřišská/Dlážděná - Bolzanova a s tím související změny funkčního využití ploch, vyhlášení VPS
- PLATNÝ STAV V ÚP: - tramvajové tratě - stávající (výkres č. 5)
NAVRHOVANÁ ZMĚNA: - tramvajové tratě - návrh (výkres č. 5)
příp. nové funkční využití - bude upřesněno VPS
- PŘEDPOKLÁDANÝ ROZSAH: - 445 989 m²


ZMĚNA č. Z 2838/00

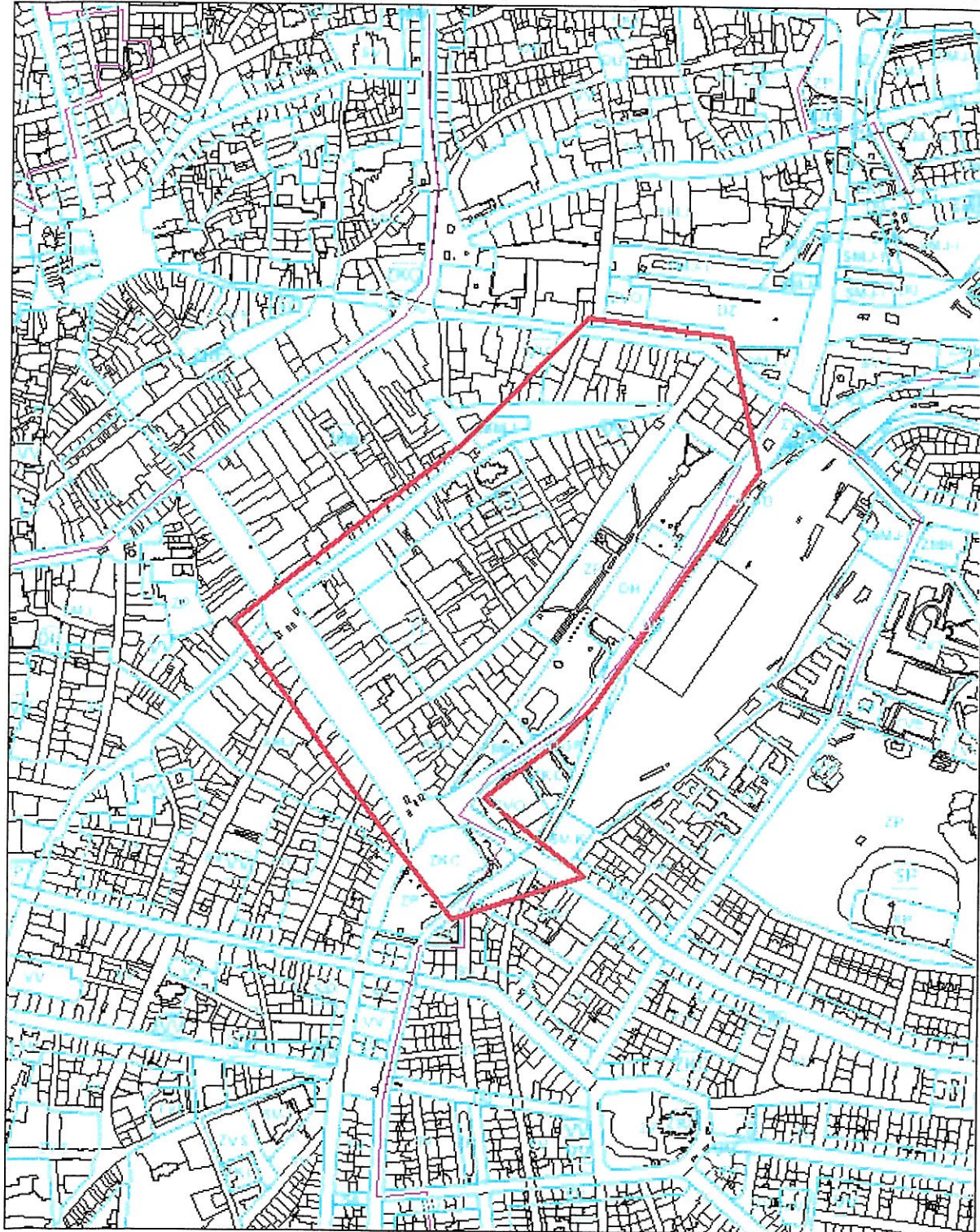
PLATNÝ STAV ÚP: tramvajové tratě- stávající (výkres č. 5)

MĚŘITKO 1:10 000



ZMĚNA č. Z 2838/00

NAVROVANÁ ZMĚNA:  tramvajové tratě - návrh (výkres č.5)
příp.nové funkční využití - bude upřesněno. VPS MĚŘÍTKO 1:10 000



ZMĚNA č. Z 2838 /00

ORTOFOTOMAPA

MĚŘÍTKO 1 : 10 000

